od km0+020.00 do km 0+030.00

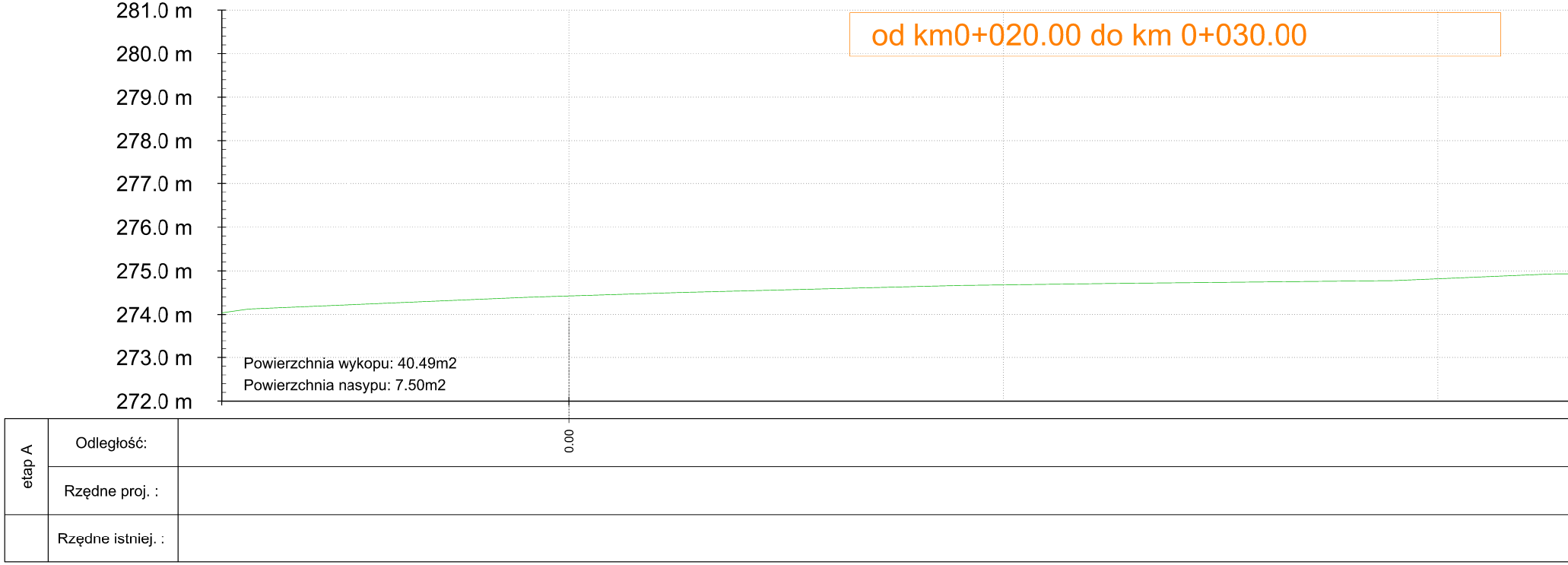
281.0 m
280.0 m
279.0 m
278.0 m
277.0 m
276.0 m
275.0 m
274.0 m
273.0 m
272.0 m
etap A
Odległość:
0.00
Rzędne proj. :
Rzędne istniej. :

Powierzchnia wykopu: 40.49m2
Powierzchnia nasypu: 7.50m2

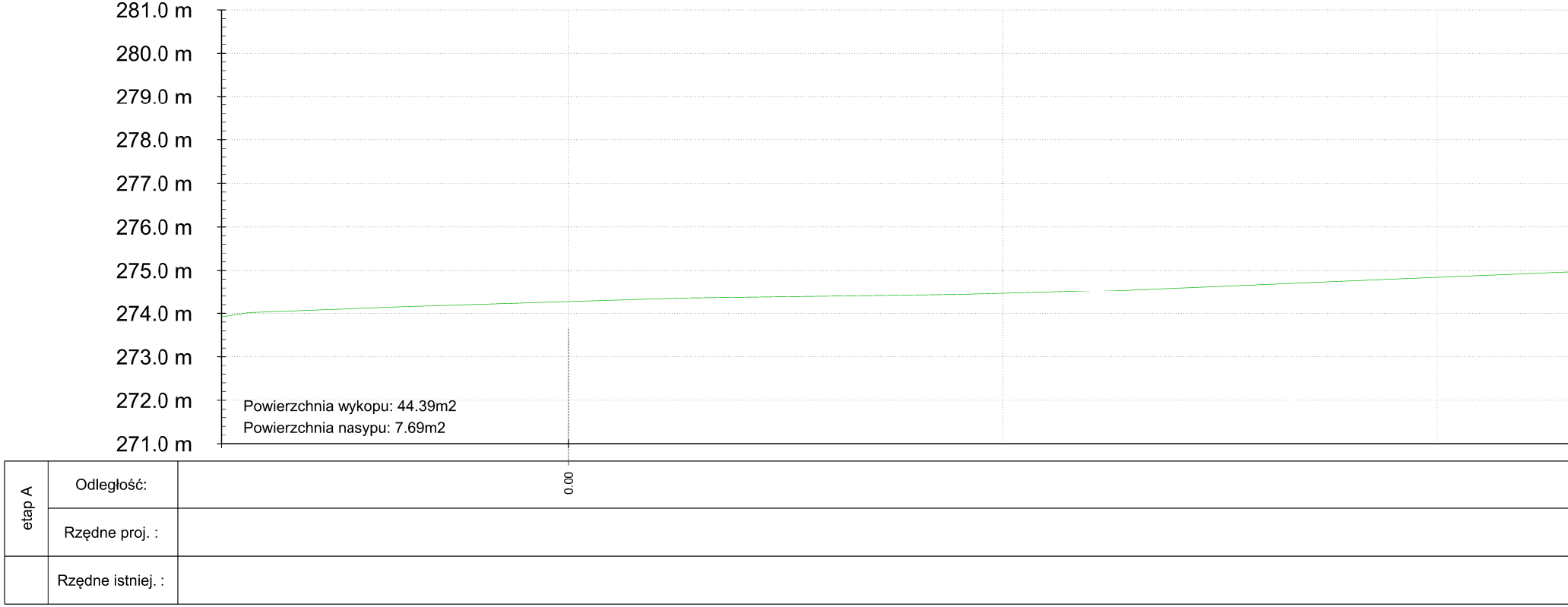
281.0 m
280.0 m
279.0 m
278.0 m
277.0 m
276.0 m
275.0 m
274.0 m
273.0 m
272.0 m
271.0 m
etap A
Odległość:
0.00
Rzędne proj. :
Rzędne istniej. :

Powierzchnia wykopu: 44.39m2
Powierzchnia nasypu: 7.69m2

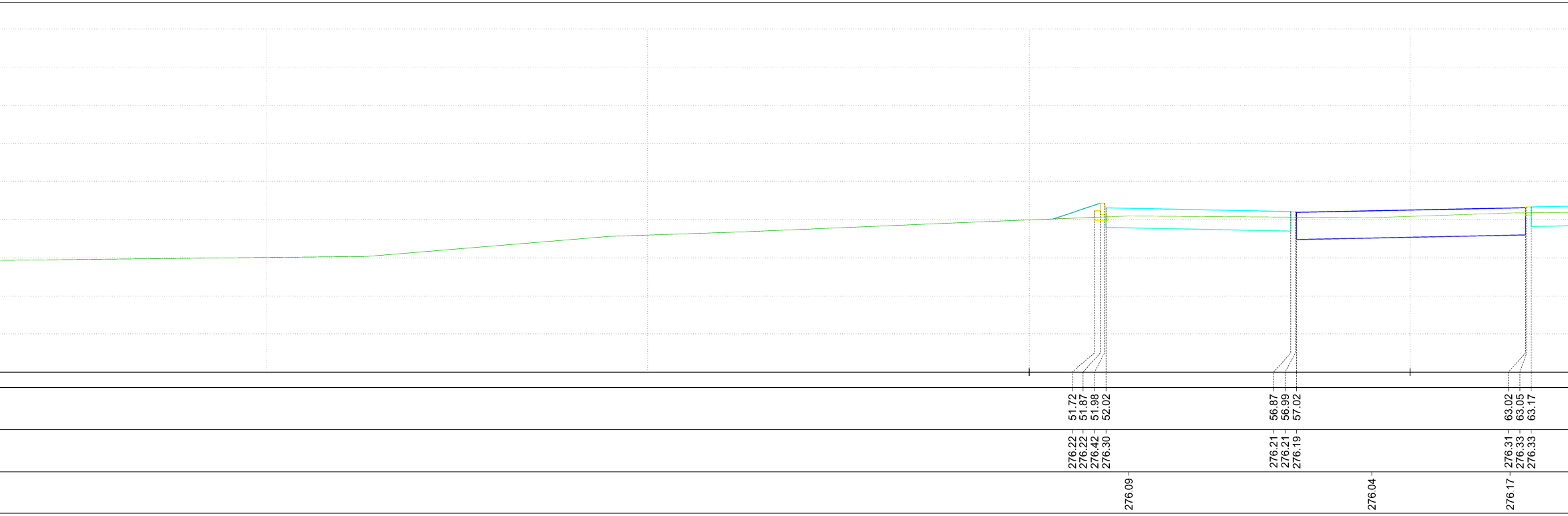
51.72
51.87
51.98
52.02
56.87
56.99
57.02
63.02
63.05
63.17
276.22
276.22
276.42
276.30
276.21
276.21
276.19
276.31
276.33
276.33
276.09
276.04
276.17

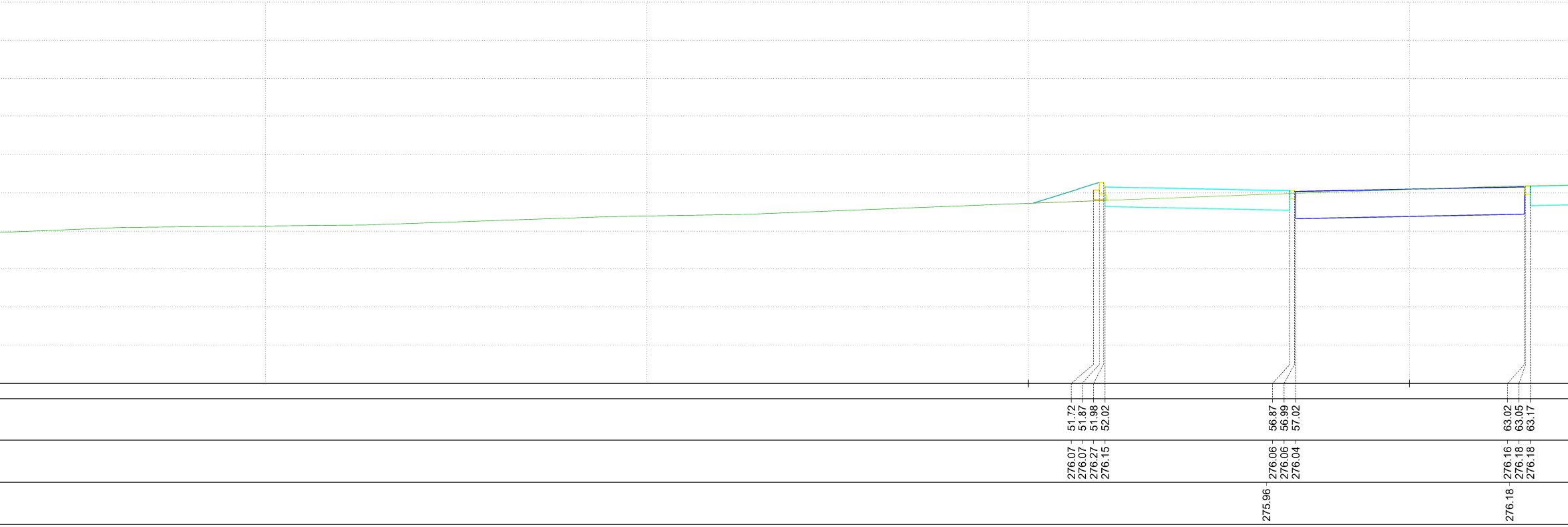
51.72
51.87
51.98
52.02
56.87
56.99
57.02
63.02
63.05
63.17
276.07
276.07
276.27
276.15
276.06
276.06
276.04
276.16
276.18
276.18
275.96
276.18

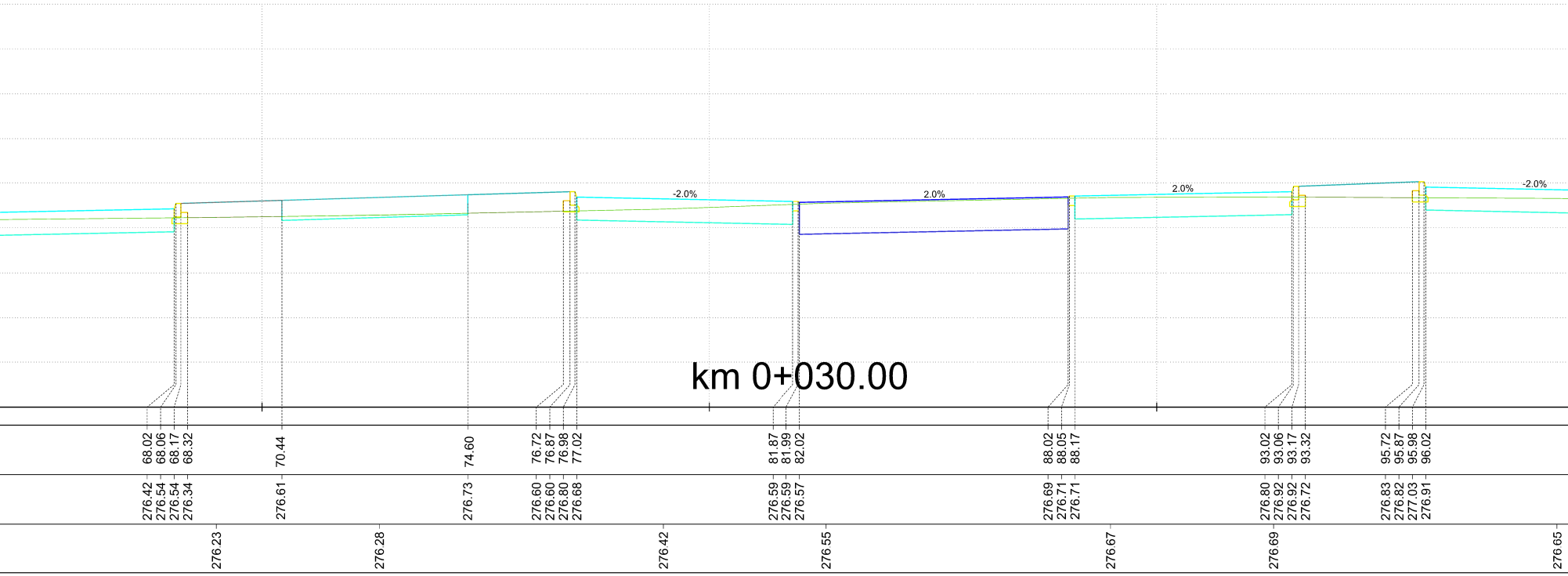
-2.0%
2.0%
2.0%
-2.0%
68.02
68.06
68.17
68.32
70.44
74.60
76.72
76.87
76.98
77.02
81.87
81.99
82.02
88.02
88.05
88.17
93.02
93.06
93.17
93.32
95.72
95.87
95.98
96.02
276.42
276.54
276.54
276.34
276.61
276.73
276.60
276.60
276.80
276.68
276.59
276.59
276.57
276.69
276.71
276.71
276.80
276.92
276.92
276.72
276.83
276.82
277.03
276.91
276.23
276.28
276.42
276.55
276.67
276.69
276.65

km 0+030.00

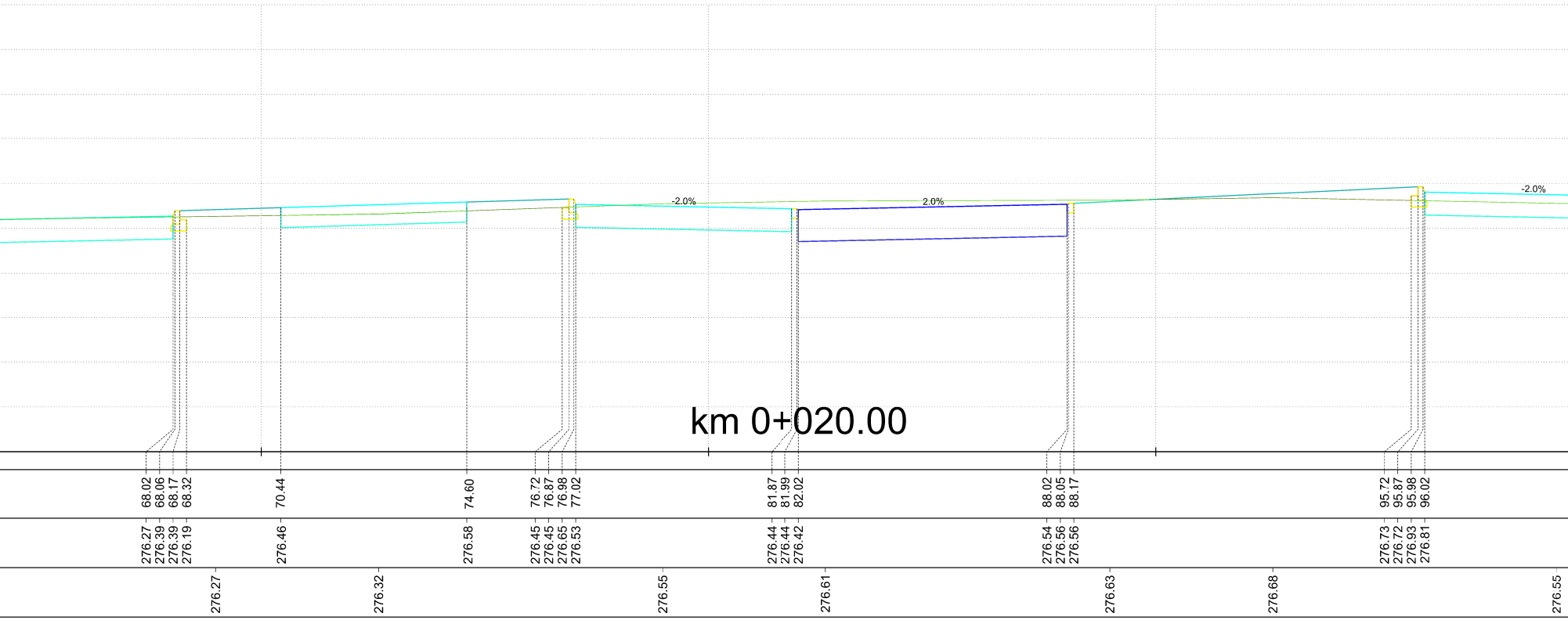
-2.0%
2.0%
-2.0%
68.02
68.06
68.17
68.32
70.44
74.60
76.72
76.87
76.98
77.02
81.87
81.99
82.02
88.02
88.05
88.17
95.72
95.87
95.98
96.02
276.27
276.39
276.39
276.19
276.46
276.58
276.45
276.45
276.65
276.53
276.44
276.44
276.42
276.54
276.56
276.56
276.73
276.72
276.93
276.81
276.27
276.32
276.55
276.61
276.63
276.68
276.55

km 0+020.00

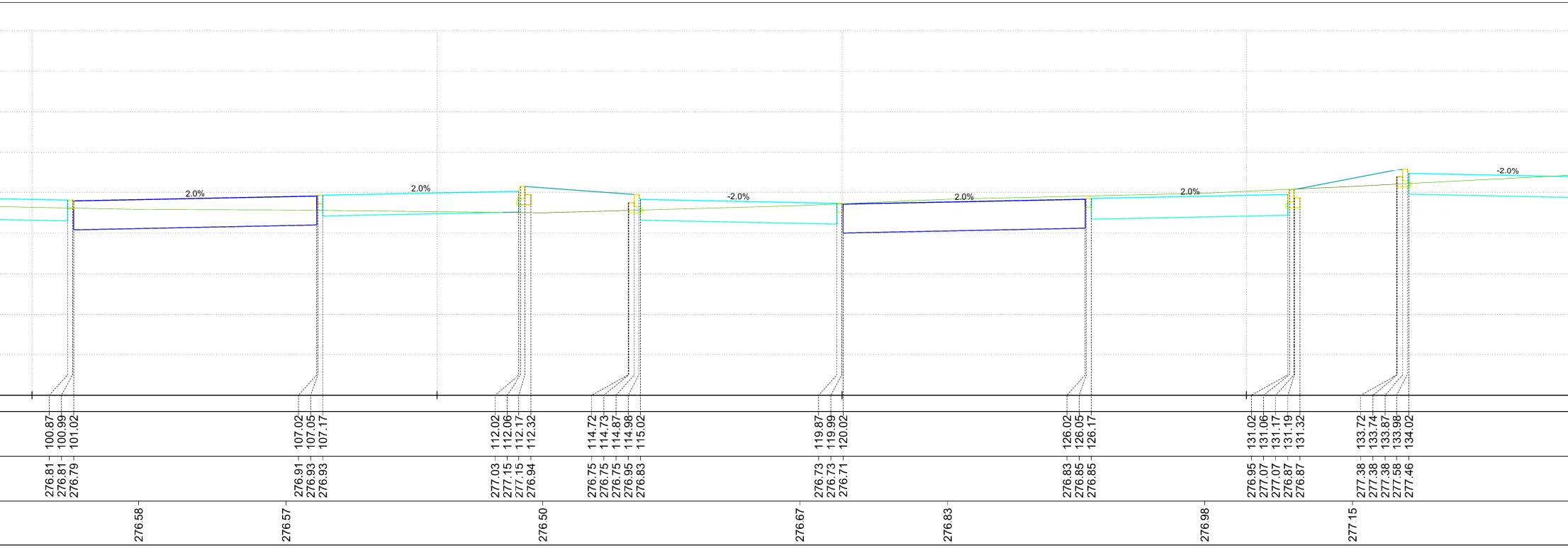
2.0%
2.0%
-2.0%
2.0%
2.0%
-2.0%
100.87
100.99
101.02
107.02
107.05
107.17
112.02
112.06
112.17
112.32
114.72
114.73
114.87
114.98
115.02
119.87
119.99
120.02
126.02
126.05
126.17
131.02
131.06
131.17
131.19
131.32
133.72
133.74
133.87
133.98
134.02
276.81
276.81
276.79
276.91
276.93
276.93
277.03
277.15
277.15
276.94
276.75
276.75
276.75
276.95
276.83
276.73
276.73
276.71
276.83
276.85
276.85
276.95
277.07
277.07
276.87
276.87
277.38
277.38
277.38
277.58
277.46
276.58
276.57
276.50
276.67
276.83
276.98
277.15

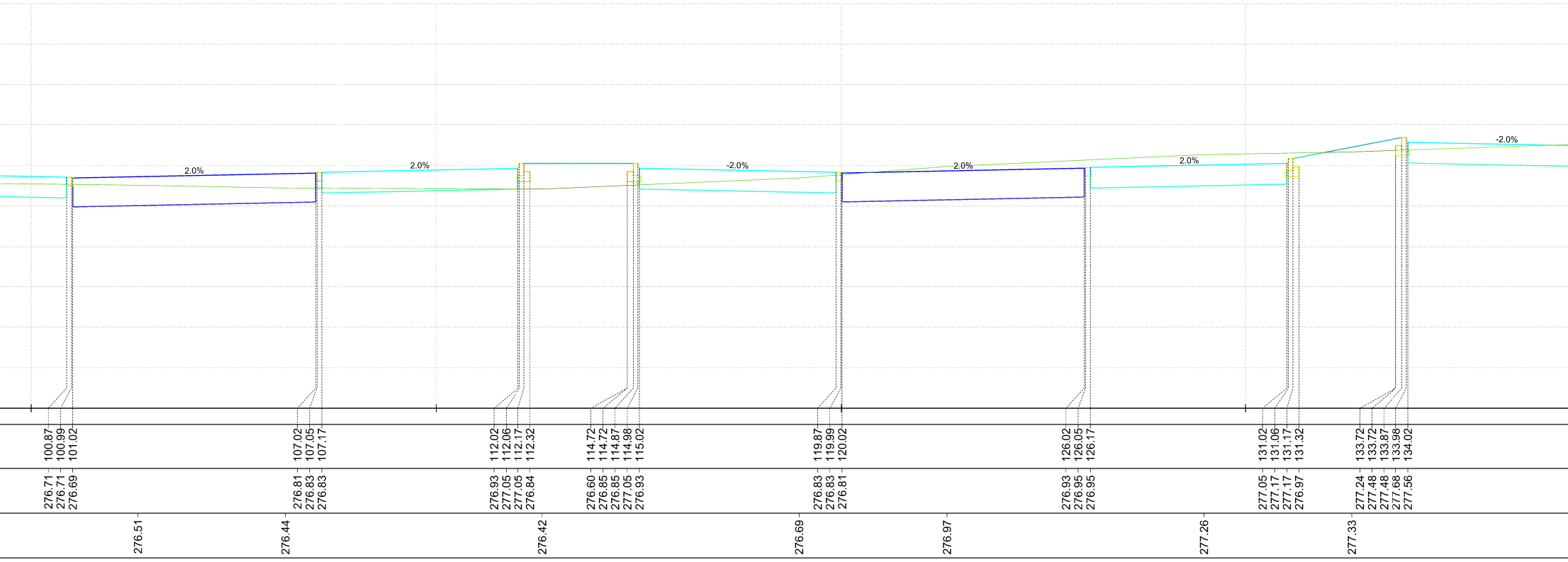
2.0%
2.0%
-2.0%
2.0%
2.0%
-2.0%
100.87
100.99
101.02
107.02
107.05
107.17
112.02
112.06
112.17
112.32
114.72
114.72
114.87
114.98
115.02
119.87
119.99
120.02
126.02
126.05
126.17
131.02
131.06
131.17
131.32
133.72
133.72
133.87
133.98
134.02
276.71
276.71
276.69
276.81
276.83
276.83
276.93
277.05
277.05
276.84
276.60
276.85
276.85
277.05
276.93
276.83
276.83
276.81
276.93
276.95
276.95
277.05
277.17
277.17
276.97
277.24
277.48
277.48
277.68
277.56
276.51
276.44
276.42
276.69
276.97
277.26
277.33

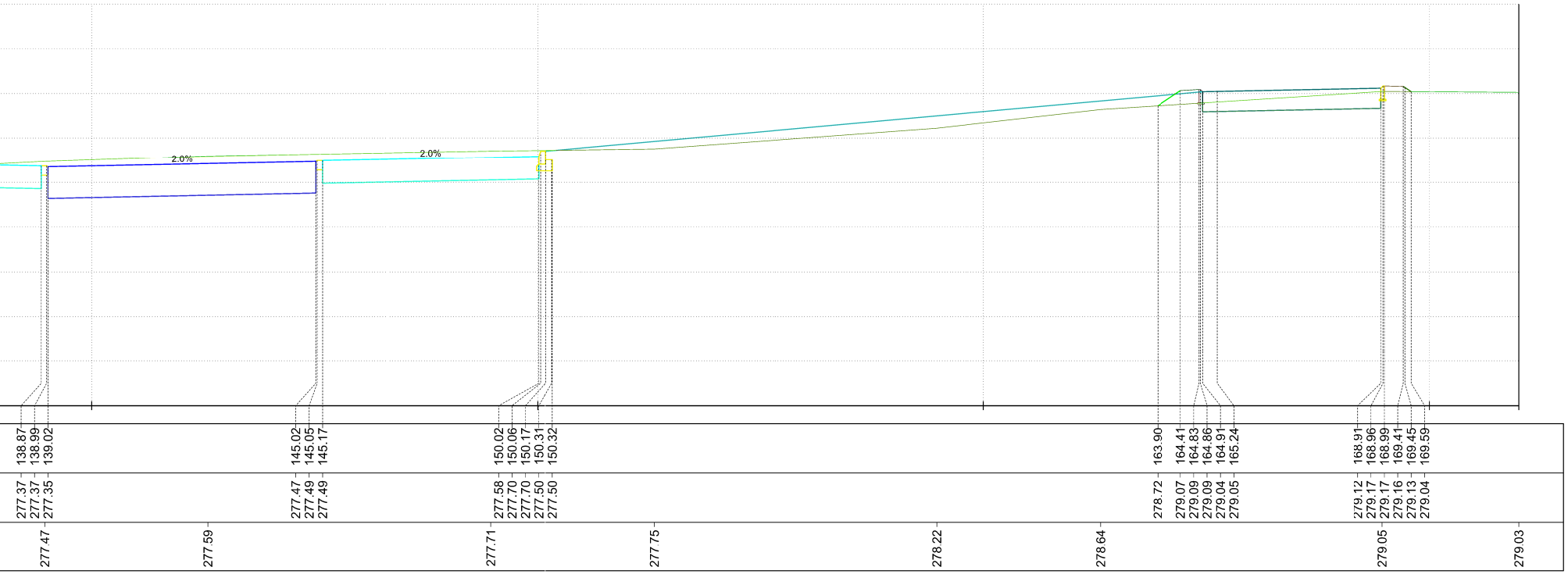
2.0%
2.0%
138.87
138.99
139.02
145.02
145.05
145.17
150.02
150.06
150.17
150.31
150.32
163.90
164.41
164.83
164.86
164.91
165.24
168.91
168.96
168.99
169.41
169.45
169.59
277.37
277.37
277.35
277.47
277.49
277.49
277.58
277.70
277.70
277.50
277.50
278.72
279.07
279.09
279.09
279.04
279.05
279.12
279.17
279.17
279.16
279.13
279.04
277.47
277.59
277.71
277.75
278.22
278.64
279.05
279.03

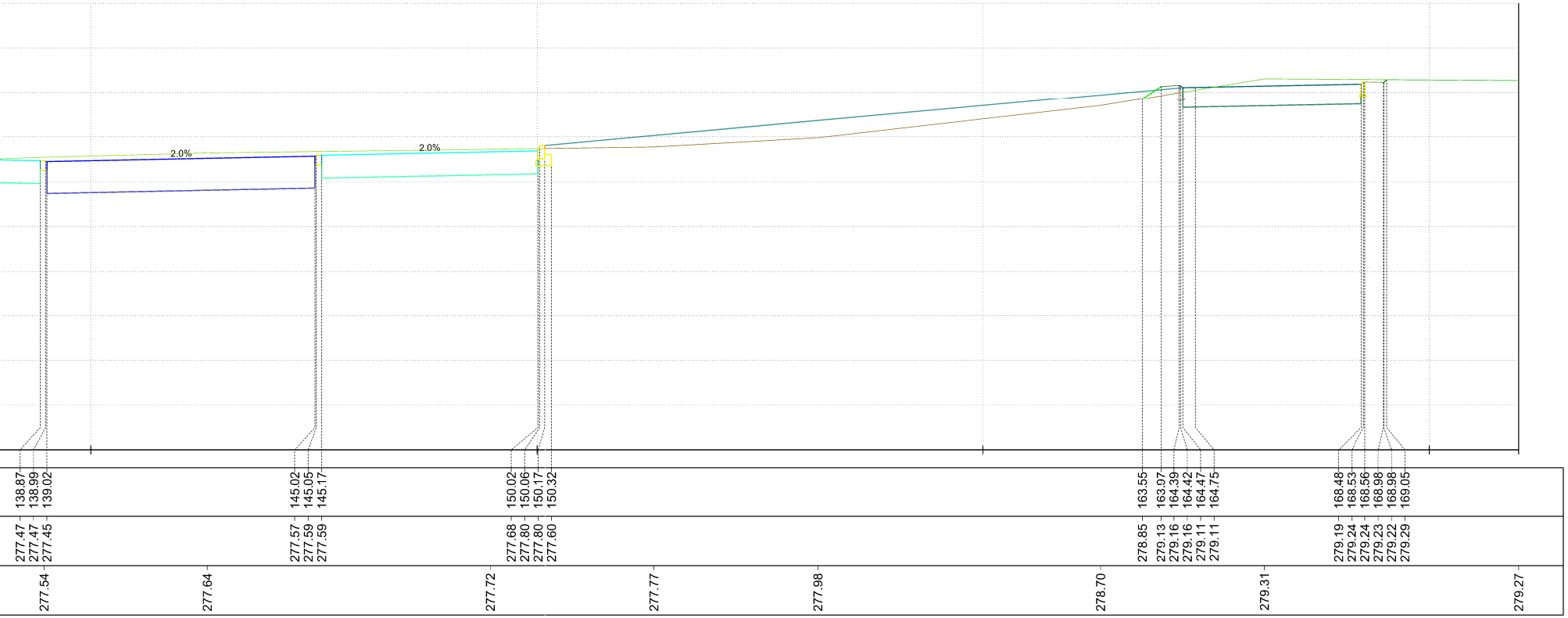
2.0%
2.0%
138.87
138.99
139.02
145.02
145.05
145.17
150.02
150.06
150.17
150.31
150.32
163.55
163.97
164.39
164.42
164.47
164.75
168.48
168.53
168.56
168.98
168.98
169.05
277.47
277.47
277.45
277.57
277.59
277.59
277.68
277.80
277.80
277.70
277.60
278.85
279.13
279.16
279.16
279.11
279.11
279.19
279.24
279.24
279.23
279.22
279.29
277.54
277.64
277.72
277.77
277.98
278.70
279.31
279.27

Nr	Data	Zmiany

245-PW-DRO-EA-ROZ-PZ-0042-A1

NUMER PROJEKTU | FAZA PROJEKTU | BRANŻA | OBIEKT | RODZAJ RYSUNKU | POZIOM | NUMER RYSUNKU | NUMER REWIZJI

NAZWA OBIEKTU BUDOWLANEGO

KOMPLEKS SPORTOWY W PIEKARACH ŚLĄSKICH, BUDOWA BASENU ZE SPA I STREFĄ FITNESS, HALI SPORTOWEJ ZE STRZELNICĄ SPORTOWĄ I GARAŻEM PODZIEMNYM WRAZ Z ZAGOSPODAROWANIEM TERENU ORAZ NIEZBĘDNĄ INFRASTRUKTURĄ TECHNICZNĄ PODZIEMNĄ I NAZIEMNĄ

FAZA PROJEKTU

PROJEKT BUDOWLANY

LOKALIZACJA OBIEKTU BUDOWLANEGO

PIEKARY ŚLĄSKIE
UL. SOLIDARNOŚCI

INWESTOR

Gmina Piekary Śląskie

ul. Bytomska 84, 42-940
Piekary Śląskie

GENERALNY PROJEKTANT

jsk architekci | pszczulny & rutz

JSK Architekci Sp. z o.o.
ul. Żwirki i Wigury 18
02-092, Warszawa
tel.: 0048 22 660 30 00
e-mail: jsk@jskarchitekci.pl

PROJEKTANT BRANŻOWY

TRAFFIC SYSTEM Sp. z o.o.

TRAFFIC - SYSTEM Sp. z o.o.
biuro Bytom
ul. Marszałka Józefa Piłsudskiego 53/4
41-902 Bytom
tel.: 664943924
e-mail: biuro@traffic-system.com.pl

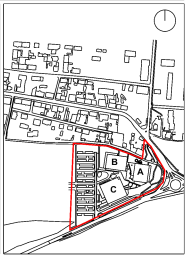

PROJEKTANT **Daniel Chabrowski**	NR UPRAWNIEŃ **525/02**	PODPIS
PROJEKTANT SPRAWDZAJĄCY **Iwona Prokopiak**	NR UPRAWNIEŃ **SLK/9462/PWBD/21**	PODPIS

RYSOWAŁ
Monika Goldman

BRANŻA **Drogowa**	SKALA **1:100** ROZMIAR ARKUSZA	DATA **05.2024**

TYTUŁ RYSUNKU

PRZEJROJE POPRZECZNE - PARKING1

245-PW-DRO-EA-ROZ-PZ-0062-A1

NUMER PROJEKTU | FAZA PROJEKTU | BRANŻA | OBIEKT | RODZAJ RYSUNKU | POZIOM | NUMER RYSUNKU | NUMER REWIZJI